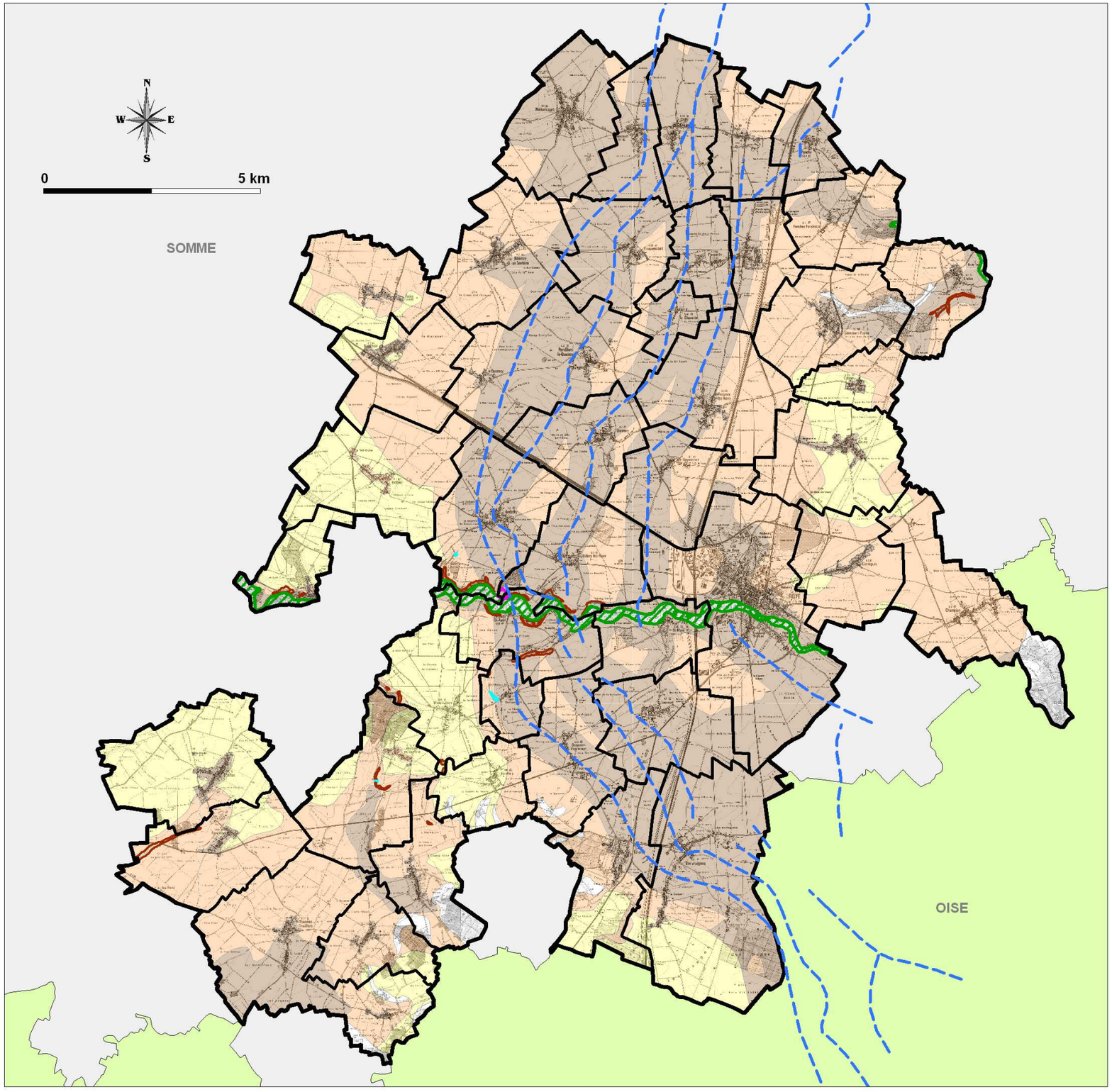

ALÉA " CAVITÉS SOUTERRAINES "

- nul à négligeable
- faible
- modéré
- moyen

ALÉA " GLISSEMENTS DE TERRAIN"

- faible
- moyen
- fort

ALÉA " CHUTES DE PIERRES"

- faible
- moyen
- fort

ALÉA " TASSEMENTS"

- faible

Zone évolutive (exploitation de carrière)

Ligne de front de la guerre 1914-1918

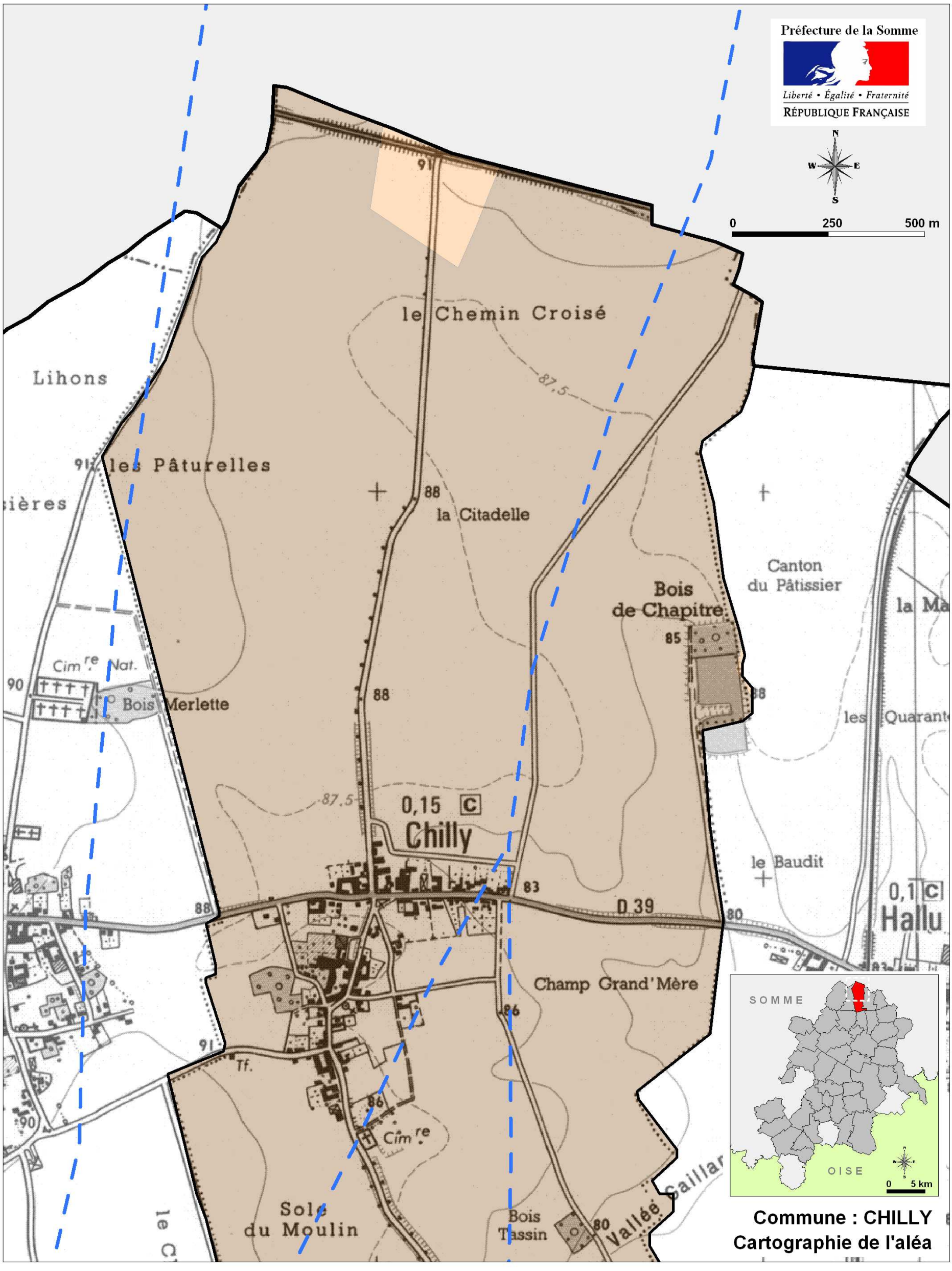

Fond topographique 1/25 000 © IGN - 1999

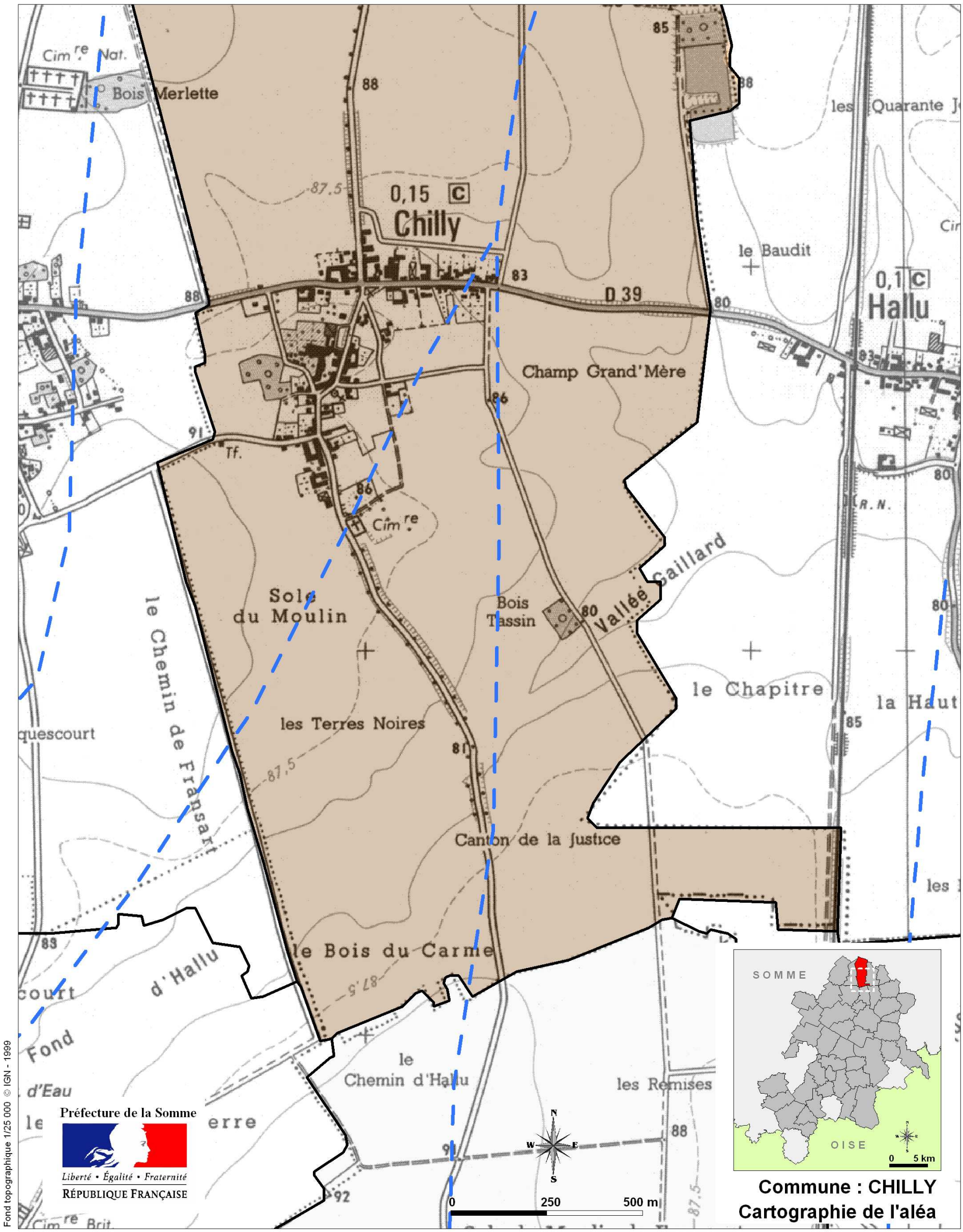
Cim re Nat.
Bois Merlette
88
85
88
les Quarante J
87.5
0,15 C
Chilly
le Baudit
Cir
83
D 39
80
0,1 C
Hallu
88
Champ Grand'Mère
86
91
Tf.
86
Cim re
R.N.
Vallée Gaillard
Sole du Moulin
Bois Tassin
80
80
le Chemin de Fransart
le Chapitre
la Haut
les Terres Noires
85
quescourt
81
87.5
Canton de la Justice
les
83
le Bois du Carme
87.5
court
d'Hallu
Fond
d'Eau
le Chemin d'Hallu
les Remises
le
erre
91
88
92
Cim re Brit
N
W
E
S
0
250
500 m
SOMME
OISE
0
5 km
Préfecture de la Somme
Liberté • Égalité • Fraternité
RÉPUBLIQUE FRANÇAISE
Commune : CHILLY
Cartographie de l'aléa
Fond topographique 1/25 000 © IGN - 1999